

Guatemala, 29 de junio del 2015.

Informe: 06-2015.

Arquitecto
Juan Pablo Rosales Tinoco
Viceministro del Patrimonio Cultural y Natural
Su Despacho.

Estimado Arquitecto:

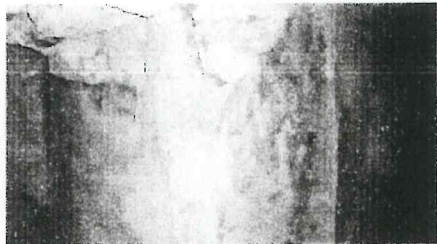

De la manera más atenta me dirijo a usted con el propósito de presentarle mi informe de actividades mensuales conforme a lo estipulado en el **Contrato Administrativo por Servicios Profesionales Número 7-2015, aprobado** mediante el **Acuerdo Ministerial Número, 16-2015, correspondiente** al mes de junio del año 2015, y para el cobro de mis honorarios estoy presentando la **factura número de serie "A" y correlativo 00174.**

Actividades Realizadas:


1. Investigación arqueológica y liberación de rellenos prehispánicos en los sectores este y oeste de la crestería de la estructura A-59 Sub. 2, del sitio arqueológico la Honradez.
2. Investigación arqueológica en el saqueo No. 5 del edificio A-29 del sitio La Honradez.
3. Investigación arqueológica en el saqueo No. 3 del edificio A-29 del sitio La Honradez.
4. Investigación arqueológica en el saqueo No. 4 del edificio oeste del complejo de conmemoración astronómica del sitio La Honradez.

5. Investigación arqueológica en el saqueo No. 7 del edificio oeste del complejo de conmemoración astronómica del sitio La Honradez.
6. Investigación arqueológica por medio de pozo de sondeo estratigráfico en la base del edificio A-29 del sitio la Honradez.
7. Investigación arqueológica por medio de pozo de sondeo estratigráfico en el piso del recinto del sector oeste del edificio oeste del complejo de conmemoración astronómica del sitio la Honradez.


Resultados Obtenidos:

1. Se realizaron 8.30 metros cuadrados de liberación de rellenos prehispánicos en los sectores este y oeste de la crestería de la estructura A-59, sub. 2, del sitio arqueológico la Honradez. En esta investigación se documentaron diseños iconográficos que decoran dicha estructura.
2. Se retiraron 14 metros cuadrados de rellenos mezclados por saqueadores. En esta investigación se documentaron dos tumbas prehispánicas que fueron robadas por saqueadores.

3. Se retiraron 11 metros cuadrados de rellenos mezclados por saqueadores. En esta investigación se documentó una tumba prehispánica que fuera robada por saqueadores.



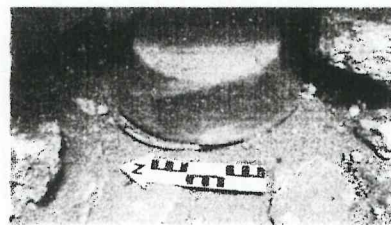
4. Se retiraron 12.85 metros cuadrados de rellenos mezclados por saqueadores. En esta investigación se documentó un recinto abovedado que pertenece a una subestructura que fue mutilada por saqueadores.




5. Se retiraron 9.50 metros cuadrados de rellenos mezclados por saqueadores. En esta investigación se documentó un vano del recinto abovedado que pertenece a una subestructura que fue mutilada por excavaciones ilícitas.




6. Se hizo una excavación de 3.80 metros cuadrados en la base del sector oeste de la estructura A-29. En esta investigación se recuperó la ofrenda No. 1, la cual consistió en tres vasijas del periodo preclásico.



7. Se hizo una excavación de 2.50 metros cuadrados en la base del sector oeste de la estructura A-29. En esta investigación se localizó el entierro No. 1, el cual se encontraba en mal estado de conservación.




Fredy Antonio Ramírez Baldizón


Edin Róbel Hernández Payes
Coordinador Administrativo
Departamento de Conservación y Rescate
de Sitios Arqueológicos Prehistóricos
ID 55-20901